



















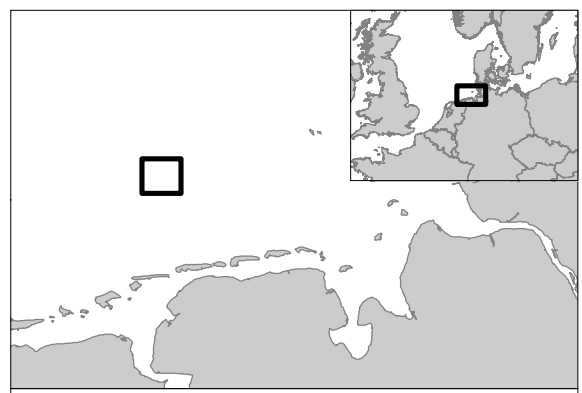


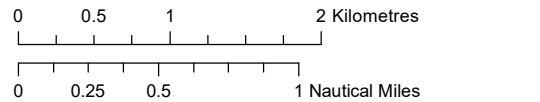
Gode Wind 3

Anlage 1.3 Parkinterne Verkabelung, sonstige Leitungen und Wracks

-  WEA Standorte GOW03
-  WEA Standorte GOW04
-  WEA von Nachbarwindparks
-  Umspannwerk
-  Umspannwerk (GOW02)
-  DoWin Kappa
-  Parkinterne Verkabelung
-  Interlink
-  Exportkabel (Gode Wind 3)
-  Exportkabel (N-3.7)
-  Kabel (Status = in Planung)
-  Kabel (Status = in Betrieb oder unbekannt)
-  Kabel (Status = nicht in Betrieb)
-  Pipeline (Status = in Betrieb)
-  PL 1002 (Pufferzone 500 m)
-  Fläche N-3.7
-  OWP in Betrieb
-  OWP in Planung (FEP)
-  Vorbehaltsgebiet Schifffahrt
-  ++ Wracks (keine Wracks in Gode Wind 3)



Coordinate system: ETRS 1989 UTM Zone 32N
 Scale@A3: 1:50000



Doc Name
 Doreco no: 05950658_A
 Created by: KLAVB
 Checked by: KRIBL
 Approved by: IRRAT

