

### Legende

#### Bestand:

- Graben
- Pflasterstraße
- Regenwasserkanal  
DN 400  
21.42m 1:214
- Schmutzwasserkanal  
DN 200  
31.08m 1:345
- Versorgungsleitung Wasser
- Versorgungsleitung Strom
- Versorgungsleitung Gas
- Versorgungsleitung Telekommunikation

Index	Änderung	gez./bearb.	geprüft	Datum

Projekt  
**Oberflächenentwässerung Baugebiet Bahnhof Nr. 21**

Darstellung  
**Lageplan Bestand**

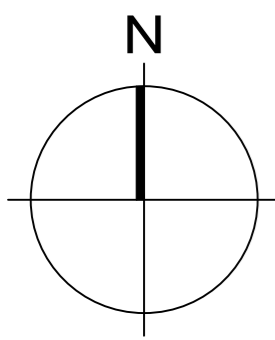
Leistungsphase  
**Genehmigungsplanung**

Entwurfsverfasser	Bauherr
Ort, Datum	Unterschrift
Ort, Datum	Unterschrift

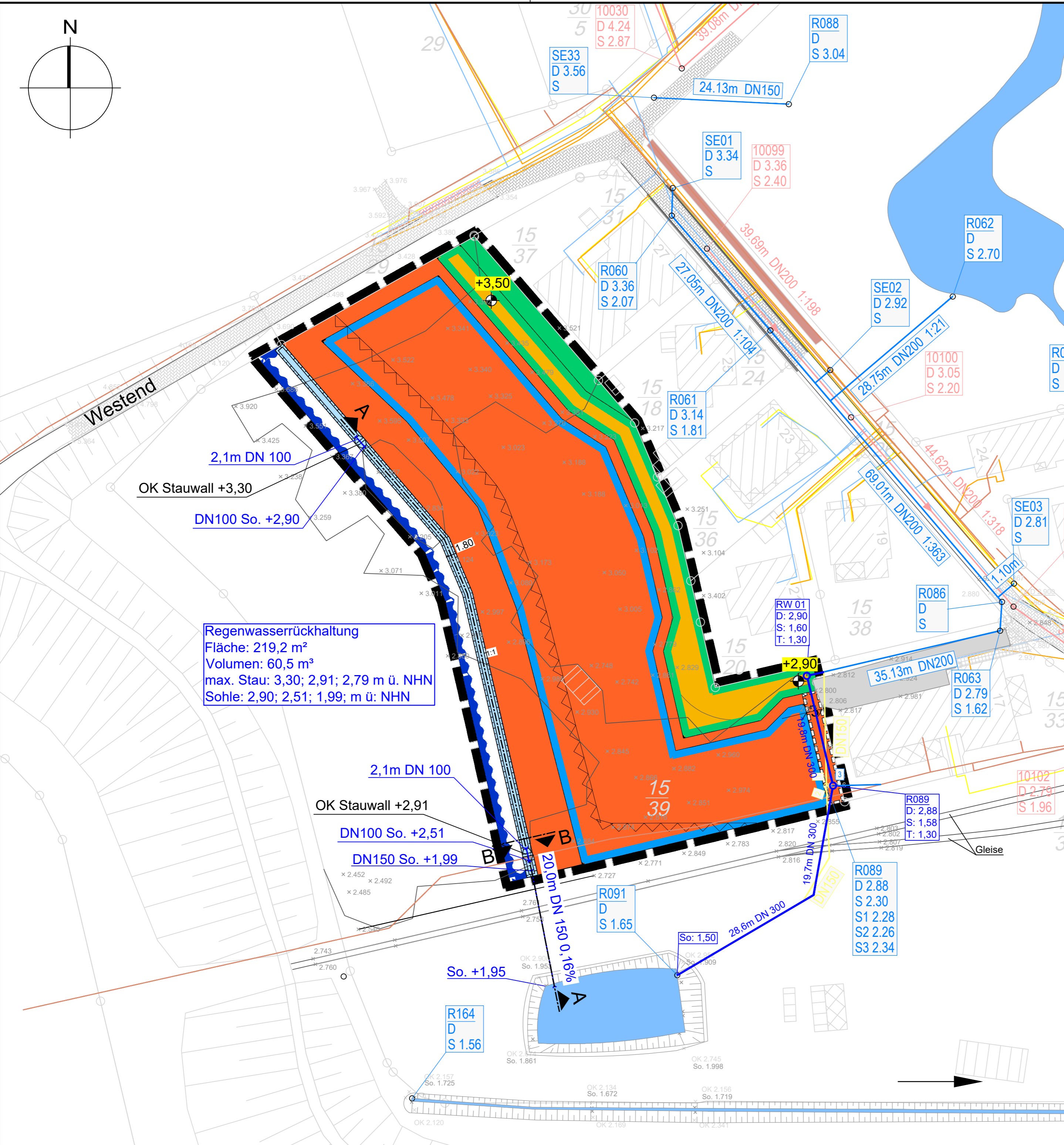
**Dr. Born - Dr. Ermel GmbH**  
Aurich  
Tjüchkampstraße 12 · 26605 Aurich  
Tel. (04941) 1793-0  
Fax (04941) 1793-66  
aurich@born-ermel.de · www.born-ermel.de

Maßstab <b>1:500</b>	Datei	15.07.2025	BF
	geprüft	29.10.2025	DEL
	Freigabe	29.10.2025	DEL
Datei: siehe linken Planrand		Originalgröße: 841x1189	
Zeichnungs-Nr.		<b>03962002-04-003</b>	

P:\Projekte\39\_03962002 BG Bahnhof Nr. 21 Spieleroog\04\CAD\AutoCAD\03962002-04-L-003\_Lageplan\_Bestand.dwg



P:\Projekte\39\_03962002 BG Bahnhof Nr. 21 Spiekeroog\04\_CAD\AutoCAD\03962002-04-L-004\_Lageplan\_Planung.dwg



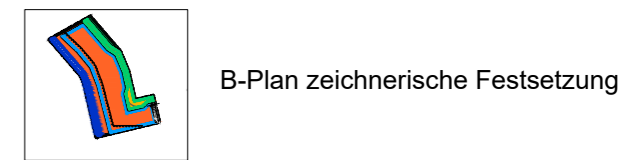
### Legende

#### Bestand:

- Graben
- Pflasterstraße
- Regenwasserkanal
- Regenwasserkanal Abbruch
- Schmutzwasserkanal
- Schachtbezeichnung  
Deckelhöhe  
Sohlhöhe
- Versorgungsleitung Wasser
- Versorgungsleitung Strom
- Versorgungsleitung Gas
- Versorgungsleitung Telekommunikation

#### Planung:

- Geltungsbereich
- Regenwasserkanal
- Schachtbezeichnung  
Deckelhöhe  
Sohlhöhe  
Schachttiefe
- Graben
- Pflegeweg
- Planungshöhe der Straße



Index	Änderung	gez./bearb.	geprüft	Datum

## Projekt Oberflächenentwässerung Baugebiet Bahnhof Nr. 21

### Darstellung Lageplan Planung

### Leistungsphase Genehmigungsplanung

Entwurfsverfasser	Bauherr
Ort, Datum	Ort, Datum
Unterschrift	Unterschrift

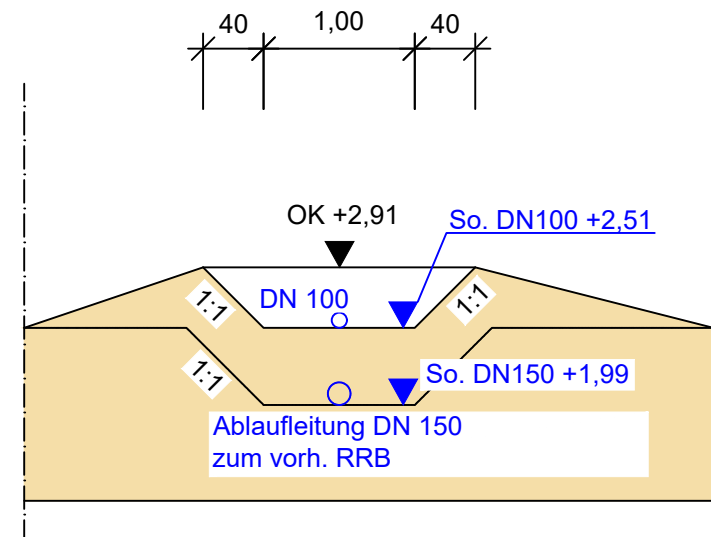
**BORN | ERMEL | Ingenieure**

Dr. Born - Dr. Ermel GmbH  
 Aurich  
 Tjuchkampstraße 12 · 26605 Aurich  
 Tel. (04941) 1793-0  
 Fax (04941) 1793-66  
 aurich@born-ermel.de · www.born-ermel.de

Maßstab  1:500	Datum	Name	
	gez.	29.10.2025	BF/BEN
	geprüft	29.10.2025	DEL
	Freigabe	29.10.2025	DEL
Datei: siehe linken Planrand		Originalgröße: 841x1189	
Zeichnungs-Nr.		03962002-04-004	

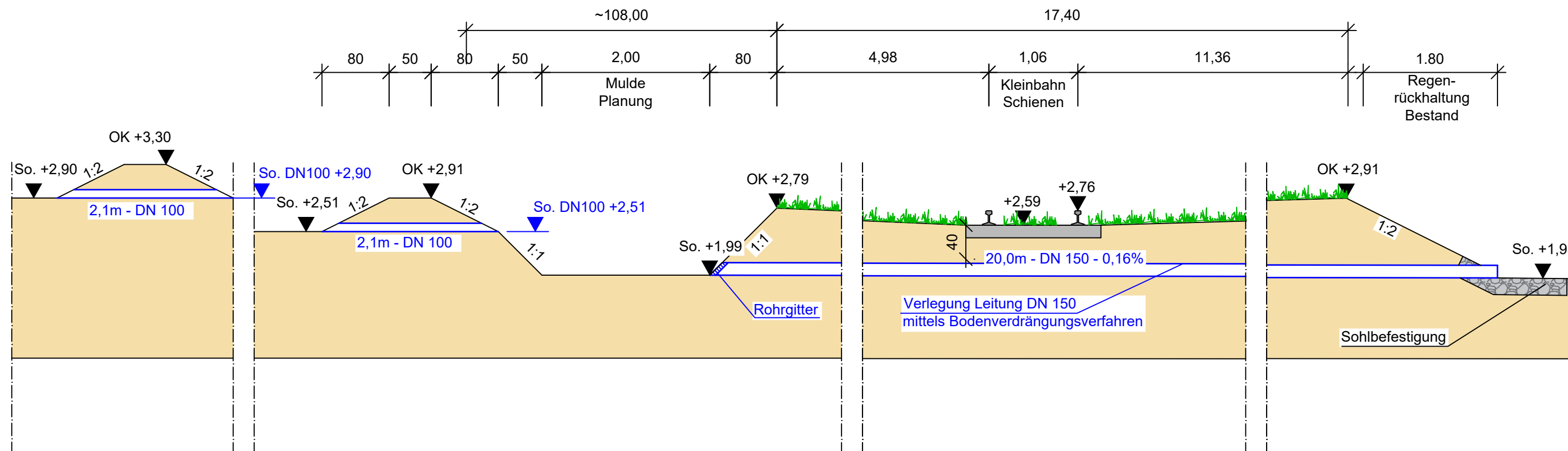
**Schnitt B-B**

Maßstab 1:50



**Schnitt A-A**

Maßstab 1:50



Index	Änderung	gez./bearb.	geprüft	Datum

Projekt  
**Oberflächenentwässerung Baugebiet Bahnhof Nr. 21**

Darstellung  
**Längsschnitt Mulde**

Leistungsphase  
**Genehmigungsplanung**

Entwurfsverfasser	Bauherr
Ort, Datum	Ort, Datum
Unterschrift	Unterschrift

	Maßstab	Datum	Name
	1:500	gez.	15.07.2025 BF
		geprüft	29.10.2025 DEL
Datei: siehe linken Planrand	Freigabe	29.10.2025 DEL	Originalgröße: 841x1189

Dr. Born - Dr. Ermel GmbH  
Aurich  
Tjüchkampstraße 12 · 26605 Aurich  
Tel. (04941) 1793-0  
Fax (04941) 1793-66  
aurich@born-ermel.de · www.born-ermel.de

Zeichnungs-Nr. **03962002-04-005**

P:\Projekte\39103962002 BG Bahnhof Nr. 21 Spiekeroog\04\CAD\AutoCAD\03962002-04-L-005\_Längsschnitt Mulde.dwg